 <b>AGENCIA NACIONAL DE MINERÍA</b>	<b>EVALUACION, CONTROL Y MEJORA</b>	CÓDIGO: EVA1-P-001-F-003
	<b>ACTA DE REUNIÓN</b>	VERSIÓN: 1
		FECHA VIGENCIA:

**ACTA DE CONCERTACIÓN ENTRE LA AGENCIA NACIONAL DE MINERÍA Y LA AUTORIDAD MUNICIPAL DE VALLE DE SAN JUAN, DEPARTAMENTO DEL TOLIMA PARA LA DELIMITACIÓN DE ÁREAS DE RESERVA ESTRATÉGICA MINERA (AEM) Y ÁREAS DE RESERVA PARA LA FORMALIZACIÓN (ARF) EN LOS BLOQUES ZRP 844 Y 845**

Fecha: 24 de septiembre de 2025

Lugar: Alcaldía Municipal Valle de San Juan

Asunto: Bloques ZRP 844 y 845

ASISTENTES			
N°	NOMBRE	CARGO	REPRESENTA A
1	John Anderson Bonilla Cortés	Alcalde	Municipio de Valle de San Juan
2	Carlos Augusto Ortega Galvis	Vicepresidente Promoción y Fomento	Agencia Nacional de Minería
3	Esteban Felipe Castillo Jiménez	Gerente de Promoción	Agencia Nacional de Minería
4	Luis Alberto Cardenas Ortiz	Director de Desarrollo Minero Energético	Gobernación del Tolima
5	Manuel Antonio Solano Ortiz	Secretario de Gobierno	Alcaldía de Valle de San Juan
6	Alexander Suárez Padilla	Secretario de Planeación	Alcaldía de Valle de San Juan
7	Andrés Mauricio Carretero	Director UFAPA	Alcaldía Valle de San Juan
8	Oswaldo Ospina	Inspector de Policía	Alcaldía Valle de San Juan
9	Manuel Agustín Ortega Castro	Experto G3 Grado 07 Grupo de Promoción	Agencia Nacional de Minería


ORDEN DEL DÍA
<ul style="list-style-type: none"> <li>• Presentación ante la autoridad municipal del contexto general de las figuras de Zonas Reservadas con Potencial (ZRP) y Áreas Estratégicas Mineras (AEM) y el procedimiento de delimitación y declaración de AEM. Esteban Felipe Castillo Jiménez. Gerente de Promoción, ANM.</li> <li>• Presentación de la información técnica de las Áreas Estratégicas Mineras, localizadas en las Zonas Reservadas con Potencial (ZRP) 844 y 845. Esteban Felipe Castillo Jiménez. Gerente de Promoción, ANM.</li> <li>• Cierre, conclusiones y compromisos.</li> <li>• Suscripción del acta de concertación.</li> </ul>



 <b>AGENCIA NACIONAL DE MINERÍA</b>	<b>EVALUACION, CONTROL Y MEJORA</b>	CÓDIGO: EVA1-P-001-F-003
	<b>ACTA DE REUNIÓN</b>	VERSIÓN: 1
		FECHA VIGENCIA:

DESARROLLO
<p><b>1. Objetivos.</b></p> <p><b>1.1. General:</b></p> <p>Concertar con la autoridad municipal la delimitación y declaración de las Áreas Estratégicas Mineras que se pretenden delimitar sobre las Zonas Reservadas con Potencial – ZRP 844 y 845, ubicadas en el municipio de Valle de San Juan, departamento del Tolima, que cuentan con una extensión total de 400,1354 ha y 707,0426 ha, respectivamente. Estos bloques han sido identificados con alto potencial para minerales estratégicos, particularmente cobre y otros metales, y su gestión se adelanta en cumplimiento de lo ordenado por la Corte Constitucional en la Sentencia C-035 de 2016.</p> <p><b>1.2. Específicos:</b></p> <ul style="list-style-type: none"> <li>• Presentar al señor alcalde del municipio de Valle de San Juan la figura de Áreas Estratégicas Mineras y las oportunidades de desarrollo que su delimitación y declaración pueden representar para el Municipio y las comunidades, y para el aprovechamiento racional y sostenible de los recursos minerales.</li> <li>• Suscribir entre la Autoridad Minera Nacional y la Autoridad Municipal acta de concertación para el proceso de delimitación y declaración de las Áreas Estratégicas Mineras que se pretenden delimitar sobre las Zonas Reservadas con Potencial – ZRP 844 y 845 de la Resolución VPPF 012 del 30 de abril de 2024 (publicada en el Diario Oficial 52.744 del 2 de mayo de 2024), en el marco de los principios de coordinación, concurrencia y subsidiaridad, a que hacen referencia las sentencias C-035 de 2016 y SU-095 de 2018 de la Corte Constitucional.</li> <li>• Dar cumplimiento a lo establecido en el artículo 20 de la Ley 1753 de 2015 y la jurisprudencia constitucional.</li> </ul> <p><b>2. Aspectos generales y jurídicos de las Áreas Estratégicas Mineras (AEM)</b></p> <p>El señor Alcalde del Municipio de Valle de San Juan, JHON ANDERSON BONILLA CORTÉS, dio la bienvenida a los funcionarios de la Agencia Nacional de Minería y de la Gobernación del Tolima presentes en la reunión.</p> <p>Seguidamente el Vicepresidente de Promoción y Fomento de la ANM, CARLOS AUGUSTO ORTEGA, inició la reunión indicando el propósito de la reunión, resaltando la importancia de este tipo de espacios de articulación entre la Nación y los territorios para el desarrollo organizado y sostenible de las actividades mineras a través de la figura de las Áreas Estratégicas Mineras.</p> <p>El Gerente de Promoción de la ANM, ESTEBAN CASTILLO, y el Asesor Jurídico del Grupo de Promoción de la ANM, iniciaron la presentación de la figura de las Áreas Estratégicas Mineras, indicando que en desarrollo de lo establecido en el artículo 20 de la Ley 1753 de 2015 y de</p>



 <b>AGENCIA NACIONAL DE MINERÍA</b>	<b>EVALUACION, CONTROL Y MEJORA</b>	CÓDIGO: EVA1-P-001-F-003
		VERSIÓN: 1
	<b>ACTA DE REUNIÓN</b>	FECHA VIGENCIA:

las funciones asignadas en el numeral 16 del artículo 4 y en el numeral 5 del artículo 17 del Decreto Ley 4134 de 2011, la Agencia Nacional de Minería ha reservado algunas áreas libres con potencial para minerales estratégicos, definiéndolas como Zonas Reservadas con potencial (ZRP), con el fin de poder profundizar en su conocimiento geológico y así seleccionar aquellos polígonos en que los estudios de prospección sugirieran la existencia de alto potencial para minerales estratégicos, para su eventual delimitación y declaración como Áreas Estratégicas Mineras (AEM).

Mediante la sentencia C-035 de febrero de 2016, la Corte Constitucional declaró la exequibilidad condicionada del artículo 20 de la Ley 1753 de 2015, en el entendido que la autoridad competente para definir Áreas Estratégicas Mineras debe concertar previamente con las autoridades locales de los municipios donde estarían ubicadas esas áreas, para garantizar que no se afecte su facultad constitucional para reglamentar los usos del suelo, conforme a los principios de coordinación, concurrencia y subsidiariedad, y que la Autoridad Minera Nacional debe garantizar que la definición y oferta de dichas áreas sean compatibles con los respectivos instrumentos de ordenamiento territorial.

De igual forma, la Corte Constitucional señaló en la sentencia SU-095 de 2018 que durante el desarrollo de proyectos mineros se deben realizar actividades que fortalezcan el diálogo y el intercambio de información entre la Nación y las entidades territoriales.

### **3. Procedimiento para la declaración de AEM y áreas de interés el Municipio.**

De acuerdo con lo establecido en el artículo 20 de la Ley 1753 de 2015, las Áreas de Reserva Estratégica Minera, conocidas como Áreas Estratégicas Mineras (AEM), son polígonos sobre los cuales se cuenta con estudios geocientíficos de prospección (geología, geoquímica, geofísica, metalogenia), que sugieren la existencia de alto potencial para alojar minerales de interés estratégico para el país, definidos mediante la Resolución 1006 de 2023 expedida por la Agencia Nacional de Minería.

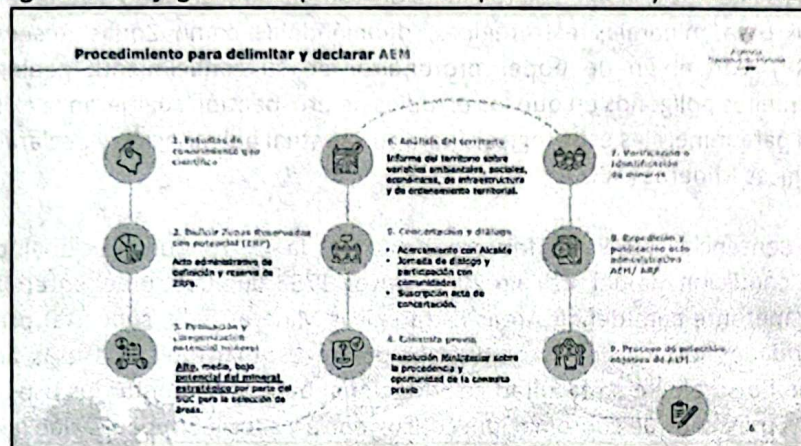
Una vez delimitados y declarados estos polígonos como Áreas Estratégicas Mineras por la Autoridad Minera Nacional, son sometidos a procesos de selección objetiva para su adjudicación, a través de contratos especiales de exploración y explotación, en los que se pueden establecer reglas y obligaciones especiales, adicionales o distintas a las previstas en el régimen ordinario de concesiones mineras, en procura de obtener mejores beneficios para el Estado y los territorios donde se localizan.

Sin embargo, eventualmente pueden ser asignadas porciones de ellas a pequeños mineros o mineros tradicionales como Áreas de Reserva para la Formalización (ARF), mediante contratos de concesión con requisitos diferenciales, en aquellos casos en que se cumplan los presupuestos señalados en el artículo 5°, parágrafo 1°, de la Ley 2250 de 2022, es decir, en que se llegue a establecer la presencia y actividad de pequeños mineros y mineros tradicionales desde antes de la reserva de las áreas.

Los funcionarios de la Vicepresidencia de Promoción y Fomento explicaron el procedimiento que se tiene establecido para delimitar AEM, que se resume en el siguiente flujo:

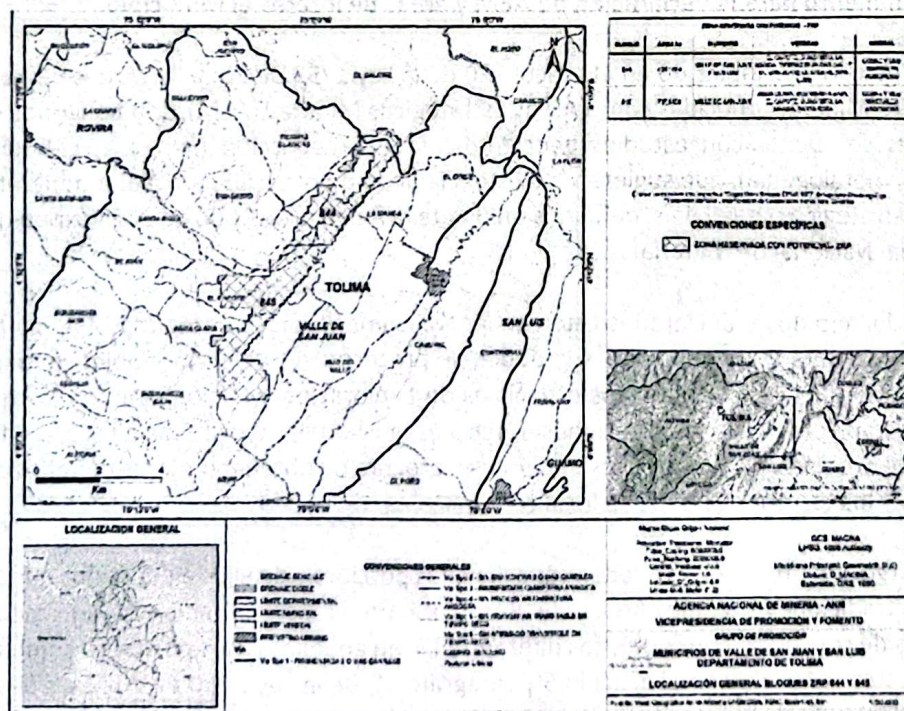


**Figura 1. Flujograma del procedimiento para delimitar y declarar AEM.**



En este contexto, la presente reunión tuvo como propósito avanzar en el proceso de concertación. Para el efecto, se presentaron y socializaron con la administración municipal, los polígonos de interés que se buscan delimitar y declarar como Áreas Estratégicas Mineras, las cuales, tienen alto potencial para minerales estratégicos de cobre (Cu) y otros metales.

**Figura 2. Ubicación Bloques ZRP No. 844 y 845 en el municipio de Valle de San Juan, Tolima.**



Fuente: Elaboración propia con base en información Anna Minería, IGAC, Basemap, ESRI

- **ZRP 844:** Área total de 400,1354 ha (se localiza en la jurisdicción de los municipios de Valle de San Juan y San Luis), el área que ocupa el bloque en la jurisdicción de Valle de



 <b>AGENCIA NACIONAL DE MINERÍA</b>	<b>EVALUACION, CONTROL Y MEJORA</b>	CÓDIGO: EVA1-P-001-F-003
	<b>ACTA DE REUNIÓN</b>	VERSIÓN: 1
		FECHA VIGENCIA:

San Juan equivale a **362,913299** ha, y el área del bloque que se superpone con el municipio de San Luis es de **37,222058** ha, el cual fue reservado mediante la Resolución VPPF No. 012 del 30 de abril de 2024.

- **ZRP 845:** Área total de **707,0426** ha (se localiza en la jurisdicción del municipio de Valle de San Juan), el cual fue reservado mediante la Resolución VPPF No. 012 del 30 de abril de 2024.

Sobre estos bloques se encuentra en elaboración el Informe de análisis de contexto territorial en el cual se revisan y analizan variables relacionadas con componentes ambientales, sociales, territoriales, económicos y de infraestructura.

Adicionalmente, los funcionarios de la Vicepresidencia de Promoción y Fomento de la ANM expusieron, en términos generales, el proceso de selección objetiva para la adjudicación de las AEM, la minuta del contrato especial de exploración y explotación minera con sus condiciones y términos, los cuales, contienen obligaciones adicionales a las establecidas en el actual Código de Minas para el desarrollo del territorio y la Nación. Asimismo, destacaron los beneficios que este proceso puede brindar a la comunidad y al municipio.

A través de la presente acta, se deja constancia de que la Agencia Nacional de Minería y el alcalde de Valle de San Juan, departamento del Tolima, se reunieron con el fin de analizar las zonas con potencial reservadas por la ANM, a partir de la información suministrada por el Servicio Geológico Colombiano (SGC), y las Áreas Estratégicas Mineras que se buscan delimitar y declarar en el municipio de Valle de San Juan, con alto potencial para cobre (Cu) y otros metales.

Adicionalmente, el Inspector de Policía de la Alcaldía de Valle de San Juan indicó que sí existen indicios en algunas veredas, no tienen conocimiento específico de pequeños mineros y mineros tradicionales dentro de las áreas de interés identificadas como Bloques ZRP 844 y 845.

Por otra parte, el señor Alcalde no estima necesario en el momento coordinar con la ANM la realización de una jornada de diálogo y participación en el municipio de Valle de San Juan sobre las AEM objeto del proceso concertación. En el momento de estimarlo necesario, lo informará a la ANM.

#### **4. Concertación con la autoridad municipal.**

Finalmente, en cumplimiento de lo ordenado en la Sentencia C-035 de 2016 de la Corte Constitucional, se suscribe la presente acta de concertación entre la Agencia Nacional de Minería y el señor alcalde John Anderson Bonilla Cortes, en su calidad de representante legal del municipio de Valle de San Juan (Tolima), en el marco de los principios de coordinación, concurrencia y subsidiariedad, a fin de delimitar y declarar Áreas Estratégicas Mineras sobre las Zonas Reservadas con Potencial – ZRP 844 y 845 de la Resolución VPPF 012 del 30 de abril de 2024, para la exploración y explotación de minerales de cobre y otros metales en el Municipio, con el propósito de que se adjudiquen mediante el proceso de selección objetiva



 <b>AGENCIA NACIONAL DE MINERÍA</b>	<b>EVALUACION, CONTROL Y MEJORA</b>	<b>CÓDIGO: EVA1-P-001-F-003</b>
	<b>ACTA DE REUNIÓN</b>	<b>VERSIÓN: 1</b>
		<b>FECHA VIGENCIA:</b>

que se tiene implementado para el efecto, en desarrollo de lo establecido en el artículo 20 de la Ley 1753 de 2015.

#### COMPROMISOS

Se establecen como compromisos resultantes del proceso de concertación entre la ANM y el municipio de Valle de San Juan, respecto de la delimitación y declaración de las Áreas Estratégicas Mineras ubicadas sobre las ZRP 844 y 845, los siguientes:

**1. Por parte de la Agencia Nacional de Minería:**

Invitar al Alcalde y los funcionarios de la Alcaldía de Valle de San Juan y la Gobernación del Tolima al lanzamiento de la Ronda para la asignación de los bloques interés mediante contratos especiales de exploración y explotación.

**2. Por parte del municipio de Valle de San Juan:**

Los funcionarios de la autoridad municipal indican que, si bien a la fecha de la reunión no tienen conocimiento sobre pequeños mineros o mineros tradicionales o puntos específicos de actividad minera que estén en las áreas de interés para la delimitación de Áreas Estratégicas Mineras, harán verificaciones adicionales e informarán a la ANM en un plazo máximo de quince (15) días los resultados de esa verificación vía correo electrónico.

#### FIRMANTES RESPONSABLES

Para constancia, se firma en el municipio de Valle de San Juan, a los veinticuatro (24) días del mes de septiembre de 2025.



**JOHN ANDERSON BONILLA CORTÉS**  
Alcalde  
Municipio de Valle de San Juan, Tolima



**ESTEBAN FELIPE CASTILLO JIMÉNEZ**  
Gerente de Promoción  
Agencia Nacional de Minería

VERSIÓN	FECHA	RAZÓN DE LA ACTUALIZACIÓN
1		Versión inicial del documento

ELABORÓ:	REVISÓ:	APROBÓ:
Nombre: Yulimar Bierva Vasquez Cargo: Analista T2 G5 Oficina de Control Interno Fecha: 26/Dic/2013	Nombre: Gladys Pinzón Daza Cargo: Coordinadora Grupo Planeación Fecha:	Nombre: Adriana Giraldo Ramírez Cargo: Jefe Oficina de Control Interno Fecha:





# LISTADO DE ASISTENCIA

REUNIÓN AGENCIA NACIONAL DE MINAS Y ENERGÍA

DÍA: 24 de septiembre del 2025

HORA: 10:00 a.m

LUGAR: Despacho del alcalde

Reunión de concertación entre el municipio del Valle de San Juan y la ANM para la devaluación y declaración de Areas Estratégicas Mineras

Nº.	NOMBRE Y APELLIDO	CARGO	FIRMA
1	John Anderson Bonilla Cortes	Alcalde	
2	Luis Alberto Cárdenas Ortiz	Director DNE Gobierno	
3	Manuel Antonio Sotelo Ortiz	Secretario de Gobierno	
4	Carlos Ortiz G	Viceministro Promoción y Fomento AM	
5	Andrés Muñoz Castañeda	DTI UGAP	
6	Alexander Sotelo Padilla	Secretario de Planeación	
7	Manuel Agustín Ortega Castro	Asesor Grupos de Promoción	
8	Orlando Ospina	Supervisor	
9	Esteban Castillo	Gerente Promoción ANM	
10			
11			
12			
13			
14			
15			
16			
17			
18			
19			
20			